

Informacja o stanie mienia komunalnego Gminy Bogoria na dzień 30.09.2008r.

Długoterminowe aktywa finansowe

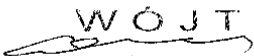
Wartość nominalna udziałów lub akcji posiadanych przez Gminę Bogoria w spółkach wg stanu na koniec 2007 roku oraz dochody z tego mienia

L.p.	Nazwa spółki	Wartość udziałów i akcji - rok 2007	Dochody z mienia /dywidenda/					
			rok 2007		plan na rok 2008		plan na rok 2009	
			klasyfikacja (dział, rozdział, paragraf)	kwota	klasyfikacja (dział, rozdział, paragraf)	kwota	klasyfikacja (dział, rozdział, paragraf)	kwota
1.	Sandomierski Ogrodniczy Rynek Hurtowy S.A., ul.Przemysłowa 7, 27-600 Sandomierz	10 000 zł		0		0		0
Ogółem		10 000 zł		0		0		0

**Informacja o stanie mienia komunalnego Gminy Bogoria
na dzień 30.09.2008 r.**

Dane o dochodach uzyskanych z tytułu wykonywania prawa własności i innych praw majątkowych oraz wykonywania posiadania

L.p.	Źródło dochodów	Dochody uzyskane za 2007 rok	Dochody planowane na 2008 rok	Dochody planowane na 2009 rok	Dynamika (w %) 5/4	klasyfikacja (dział, rozdział, paragraf)
1	2	3	4	5	6	7
I.	Wpływy ze sprzedaży składników majątkowych, w tym:	26 376,47	72 098,00	20 000,00	27,7	
	* sprzedaż lokali mieszkalnych					
	* sprzedaż lokali użytkowych					
	* sprzedaż gruntów	26 376,47	72 098,00	20 000,00	27,7	700/70005/0770
	* sprzedaż nieruchomości zabudowanych					
	* sprzedaż innych składników majątkowych					
II.	Wpływy z opłat za użytkowanie wieczyste w tym:					
	opłaty pierwsze					
	opłaty roczne					
III.	Wpływy z przekształcenia użytkowania wieczystego we własność					
IV.	Wpływy z najmu, w tym:					
	lokali użytkowych					
	lokali mieszkalnych					
V.	Wpływy z dzierżawy składników majątkowych	68 214,72	65 710,00	101 000,00	153,7	700/70005/0750
VI.	Wpływy za administrowanie					
VII.	Wpływy za trwały zarząd					
	Dywidendy					
IX.	Inne wpływy (jakie?)					
	Razem	94 591,19	137 808,00	121 000,00	87,8	



W O J T
 mgr Władysław Brudek

Informacja o stanie mienia komunalnego gminy Bogoria na dzień 30.09.2008r.

Lp.	Wyszczególnienie	Jednostka miary	Art. 180 pkt 1 u.o f.p. Prawo własności		art. 180 pkt 2 u.o f.p. inne niż własność prawa majątkowe		Art. 180 pkt 1 u.o f.p. Prawo własności		art. 180 pkt 2 u.o f.p. inne niż własność prawa majątkowe		Art. 180 pkt 1 u.o f.p. Prawo własności		art. 180 pkt 2 u.o f.p. inne niż własność prawa majątkowe	
			jednostki budżetowe				zakłady budżetowe				pozostałe jednostki/GOK			
			liczść (qm)	wartość (w tys.zł)	liczść (qm)	wartość (w tys.zł)	liczść (qm)	wartość (w tys.zł)	liczść (qm)	wartość (w tys.zł)	liczść (qm)	wartość (w tys.zł)	liczść (qm)	wartość (w tys.zł)
I	Środki trwałe													
1.	Grupa 0 - Grunty, w tym:	ha	107,78	28 534,1										
	użytki rolne	ha	89,1	770,3										
	grunty leśne	ha	3,48	17,5										
	grunty zabudowane i zurbanizowane	ha	14,97	603,0										
	użytki ekologiczne	ha												
	terenry różne	ha												
	nleuzyki	ha												
	grunty pod wodami	ha	0,23	1,0										
2.	Grupa 1 - Budynki i lokale, w tym:	szt.	46	14 923,20			7	111,0				2	118,3	
	budynki niemieszkalne, w tym:	szt.	45	14 914,20										
	budynki przemysłowe	szt.												
	budynki transportu i łączności	szt.												
	budynki handlowo-usługowe	szt.	4	44,7										
	zbiorniki, silosy i budynki magazynowe	szt.												
	budynki biurowe	szt.	4	1 567,3			2	37,0						
	budynki szpitali i zakładów opieki medycznej	szt.												
	budynki oświaty, nauki i kultury oraz budynki sportowe	szt.	14	11 983,5								2	118,3	
	budynki produkcyjne, usługowe i gospodarstwa dla rolnictwa	szt.	5	48,2										
	inne budynki niemieszkalne	szt.	18	1 270,5			3	45,0						

	budynki mieszkalne	szt.	1		9,0														
	lokale mieszkalne	szt.																	
	lokale mieszkalne	szt.																	
3.	Grupa II - Obiekty inżynierii lądowej i wodnej, w tym:	szt.	114		10 564,2					50	10 414,0								
	kompleksowe budowle na terenach przemysłowych	szt.																	
	rurociągi, linie telekomunikacyjne i elektroenergetyczne	szt.	3		303,3				45	10 123,0									
	infrastruktura transportu, w tym:	szt.	93		9 703,0														
	autostrady, drogi ekspresowe, ulice i drogi pozostałe	szt.	93		9 703,0				45	265,0									
	drogi szynowe, drogi kolei napowietrznych lub podwieszanych	szt.																	
	drogi lotniskowe	szt.																	
	mosty, wiadukty, estakady, tunele i przejścia nadziemne i podziemne	szt.																	
	budowle wodne, z wyjątkiem melioracji	szt.																	
	melioracje podziemne i szczytowe	szt.	1		483,9														
	obiekty sportowe i rekreacyjne, obiekty nżywni. lądowej i wodnej pozostałe gdzie indziej nie sklasyfikowane	szt.	7		64,0				1	26,0									
4.	Grupy od III do VI - Maszyny i urządzenia	szt.	40		193,3				2	272,0		5	15,0						
	Grupa VII - środki transportowe	szt.	13		1 412,0				11	283,0									
5.	Grupa VIII - Narzędzia, przyrządy i wyposażenie	szt.	7		49,6				3	15,0		1	26,6						
6.		szt.																	

7.	Grupa IX - Inwentarz żywy	szt.																	
ii.	Inwestycje rozpoczęte - środki trwałe w budowie	szt.	1 893,2																
iii.	Środki przekazane na poczet inwestycji	szt.																	
	Ogółem rzeczowe środki trwałe		30 427,3							11 095,0			41,6						118,3



W O J T
 mgr Władysław Brudek

Informacja o stanie mienia komunalnego Gminy Bogoria na dzień 30.09.2008r.

Dane o nieruchomościach we władaniu Gminy Bogoria

Grunty:

Lp.	Grupa	Jednostka miary	Art.180 pkt 1 u.o f.p. Prawo własności		Art.180 pkt 2 u.o f.p. inne niż własność prawa majątkowe + posiadanie	
			ilość (j.m.)	wartość (w tys.zł)	ilość (j.m.)	wartość (w tys.zł)
1.	Użytki rolne, w tym:	ha	89,10	770,30		
	- grunty orne	ha	36,11	607,60		
	- sady	ha				
	- łąki trwałe	ha	52,99	162,70		
	- pastwiska trwałe	ha				
	- grunty rolne zabudowane	ha				
	- grunty pod stawami	ha				
	- rowy	ha				
2.	Grunty leśne oraz zadrzewione i zakrzewione, w tym:	ha	3,48	17,50		
	- lasy	ha				
	- grunty zadrzewione i zakrzewione	ha	3,48	17,50		
3.	Grunty zabudowane i zurbanizowane, w tym:	ha	14,97	603,00		
	- tereny mieszkaniowe	ha				
	- tereny przemysłowe	ha	1,38	7,00		
	- inne tereny zabudowane	ha				
	- zurbanizowane tereny niezabudowane	ha	11,01	578,50		
	- tereny rekreacyjno-wypoczynkowe	ha				
	- użytki kopalne	ha				
	- tereny komunikacyjne, w tym:	ha	2,58	17,50		
	drogi	ha	2,58	17,50		
	tereny kolejowe	ha				
	inne tereny komunikacyjne	ha				
4.	Grunty pod wodami, w tym:	ha	0,23	1,00		
	- grunty pod wodami powierzchniowymi płynącymi	ha				
	- grunty pod wodami powierzchniowymi stojącymi	ha	0,23	1,00		

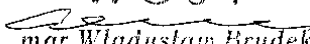

WÓJT
 mgr Władysław Brudek

Informacja o stanie mienia komunalnego Gminy Bogoria na dzień 30.09.2008r.

Dane o nieruchomościach zabudowanych i lokalach we władaniu Gminy Bogoria

Nieruchomości zabudowane /budynki/

Lp.	Rodzaj zabudowy / Podział wg podstawowej funkcji użytkowej	Jednostka miary	Art.180 pkt 1 u.o f.p. Prawo własności		Art.180 pkt 2 u.o f.p. inne niż własność prawa majątkowe + posiadanie	
			ilość (j.m.)	wartość (w tys.zł)	ilość (j.m.)	wartość (w tys.zł)
1.	budynki mieszkalne	szt.				
2.	budynki przemysłowe	szt.				
3.	budynki transportu i łączności	szt.				
4.	budynki handlowo-usługowe	szt.	4	44,7		
5.	zbiorniki, silosy i budynki magazynowe	szt.				
6.	budynki biurowe	szt.	4	1 567,3		
7.	budynki szpitali i zakładów opieki medycznej	szt.				
8.	budynki oświaty i nauki	szt.	6	596,7		
9.	budynki kultury	szt.				
10.	budynki sportowe	szt.				
11.	budynki produkcyjne, usługowe i gospodarcze dla rolnictwa	szt.	5	48,2		
12.	inne budynki niemieszkalne	szt.	15	1 250,0		

WÓJT

mgr Władysław Brudek

Zestawienie zakupionego i sprzedanego mienia w 2008 roku
Według stanu na dzień 30.09.2008r.

Nieruchomości - komunalizacja

Nr działki	Powierzchnia	Nr Księgi Wieczystej	Akt własności	Wycena rzeczoznawcy	Cena nabycia sprzedaży
BOGORIA					
783	0,13		Komunalizacja dec. Wojewody Świętokrzyskiego Znak: IG.IV.7710-38/07 z dnia 26.04.2007	520	
856/2	0,17		Komunalizacja dec. Wojewody Świętokrzyskiego Znak: IG.IV.7710-38/07 z dnia 26.04.2007	680	
JURKOWICE					
184	0,45		Komunalizacja dec. Wojewody Świętokrzyskiego Znak: IG.IV.7723-101-3/07 z dnia 14.01.2008	1800	
KIEŁCZYNA					
521	0,11		Komunalizacja dec. Wojewody Świętokrzyskiego Znak: IG.IV.7710-12/08 z dnia 29.02.2008	440	
ŁAGÓWKA					
184/1	0,28		Komunalizacja dec. Wojewody Świętokrzyskiego Znak: IG.IV.7710-6/08 z dnia 20.02.2008	1120	
184/3	0,39		Komunalizacja dec. Wojewody Świętokrzyskiego Znak: IG.IV.7710-6/08 z dnia 20.02.2008	1560	
320/5	0,13		Komunalizacja dec. Wojewody Świętokrzyskiego Znak: IG.IV.7710-6/08 z dnia 20.02.2008	520	
321/1	0,12		Komunalizacja dec. Wojewody Świętokrzyskiego Znak: IG.IV.7710-6/08 z dnia 20.02.2008	480	
133/1	0,29		Komunalizacja dec. Wojewody Świętokrzyskiego Znak: IG.IV.7710-95/07 z dnia 23.08.2007	1160	
MIŁOSZOWICE					
296/1	0,30		Komunalizacja dec. Wojewody Świętokrzyskiego Znak: SP.IV.7710-117/05 z dnia 20.09.2005	1200	
NIEDŹWIEDŹ					

618/4	0,91		Komunalizacja dec. Wojewody Świętokrzyskiego Znak: IG.IV.7710-13/08 z dnia 29.02.2008	1200	
PODLESIE					
433	0,04	KW 12777	Komunalizacja dec. Wojewody Świętokrzyskiego Znak: SP.IV.7710-92/04 z dnia 22.09.2004	160	
SZCZEGŁICE					
402/5	0,44		Komunalizacja dec. Wojewody Świętokrzyskiego Znak: IG.IV.7710-8/08 z dnia 20.02.2008	1760	
417, 421	1,88 (1,7 i 0,18)		Komunalizacja dec. Wojewody Świętokrzyskiego Znak: IG.IV.7723-101-1/08 z dnia 20.01.2008	7520	
UJAZDEK					
156/1	0,30		Komunalizacja dec. Wojewody Świętokrzyskiego Znak: IG.IV.7710-5/08 z dnia 20.02.2008	1200	
WIERZBKA					
20/2	0,86		Komunalizacja dec. Wojewody Świętokrzyskiego Znak: IG.IV.7710-52/08 z dnia 03.06.2008	3440	
153	0,44		Komunalizacja dec. Wojewody Świętokrzyskiego Znak: IG.IV.7710-52/08 z dnia 03.06.2008	1760	
WITOWICE					
766/1	0,94		Komunalizacja dec. Wojewody Świętokrzyskiego Znak: SP.IV.7710-100/04 z dnia 23.09.2004	3760	
WOLA KIELCZYŃSKA					
150	0,10		Komunalizacja dec. Wojewody Świętokrzyskiego Znak: IG.IV.7710-09/08 z dnia 25.02.2008	400	
47/2	0,30	KW 11599	Komunalizacja dec. Wojewody Świętokrzyskiego Znak: SP.IV.7710-93/04 z dnia 22.09.2004	1200	
WOLA MAŁKOWSKA					
31/2	0,18		Komunalizacja dec. Wojewody Świętokrzyskiego Znak: IG.IV.7710-10/08 z dnia 14.03.2008	720	
429	0,06		Komunalizacja dec. Wojewody Świętokrzyskiego Znak: SP.IV.7710-117/05 z dnia 20.09.2005	240	
40/1	2,89		Komunalizacja dec. Wojewody Świętokrzyskiego Znak: GN.IV.7710-102/01 z dnia 07.12.2001	11560	
462	0,12		Komunalizacja dec. Wojewody Świętokrzyskiego Znak: SP.IV.7710-3/05 z dnia 03.02.2005	480	

266/3	0,19		Komunalizacja dec. Wojewody Świętokrzyskiego Znak: SP.IV.7710-3/05 z dnia 03.02.2005	760	
456	0,10		Komunalizacja dec. Wojewody Świętokrzyskiego Znak: SP.IV.7710-3/05 z dnia 03.02.2005	400	
214/3	0,30		Komunalizacja dec. Wojewody Świętokrzyskiego Znak: IG.IV.7710-53/08 z dnia 04.06.2008	1200	
184	0,14		Komunalizacja dec. Wojewody Świętokrzyskiego Znak: IG.IV.7710-81/08 z dnia 02.09.2008	630	

Nieruchomości - sprzedane

1088/19	0,10	Osiedle UJAZD KW 17150		14.700,00
1088/21	0,10	Osiedle UJAZD KW 17150		17.800,00
1088/124	0,084	Osiedle UJAZD KW 17150		14.700,00
1088/16	0,10	Osiedle UJAZD KW 17150		18.700,00
1088/22	0,10	Osiedle UJAZD KW 17150		18.600,00

Bogoria, dnia 30.10.2008r.
Sporządził: Ryszard Przybycień

WÓJT
mgr Władysław Brudek